
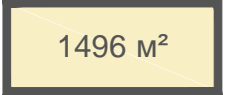
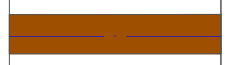




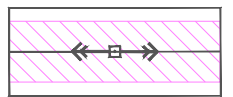
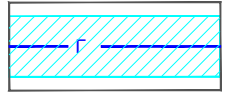
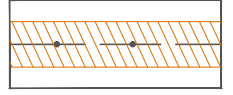
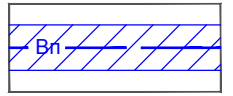

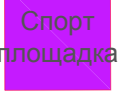

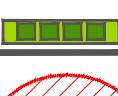






**УСЛОВНЫЕ ОБОЗНАЧЕНИЯ:**

-  граница проектируемого участка
-  проектируемые участки индивидуальной застройки, площадь участка
-  автодорога Рыбинск - Каменники
-  проектируемые улицы и проезды
-  полоса отвода железной дороги
-  зона защитного озеленения
-  планируемый водоем
-  планируемая ВЛ 0,4кВ с охранной зоной
-  планируемый газопровод низкого давления с охранной зоной
-  кабель связи (существующий) с охранной зоной
-  планируемый водовод с охранной зоной
-  объекты капитального строительства
- Резервная территория:**
-  Спорт площадка для размещения спортивной площадки
-  ОД для размещения объектов торговли, сервиса и др.
-  для установки контейнеров для сбора ТБО
-  для установки трансформаторной подстанции с охранной зоной
-  для установки ГРП с охранной зоной

Примечание:  
 1. Параметры улиц в красных линиях и проезжих частей приняты в соответствии с СП 42.13330.2016 "Градостроительство. Планировка и застройка городских и сельских поселений", Правилами землепользования и застройки Каменниковского сельского поселения.  
 2. Охранная зона планируемого газопровода низкого давления 4 метра, по 2 метра от оси в каждую сторону.  
 3. Охранная зона планируемой ВЛ 0,4кВ принята 4 метра, по 2 метра в каждую сторону от крайнего провода.  
 4. Охранная зона проектируемого водовода - 10 метров, по 5 метров от оси в каждую сторону.  
 5. Охранная зона кабеля связи - 4 метра, по 2 метра от оси в каждую сторону.

				02-18 ГП		
				Проект планировки территории земельного участка с кад. № 76:14:010202:250, расположенным по адресу: Ярославская обл., Рыбинский р-н, Каменниковский СО пос. Каменники.		
Изм.	Кол.	Лист	Челок	Подпись	Дата	
Разработал		Багин В.С.				Стадия
ГАП		Багин В.С.				Лист
				Основная часть		
				гп		
				1		
				Листов		
				4		
				Чертёж планировки территории совмещенный с генеральным планом М 1 : 1000		
				ООО "ПРОЕКТ СЕРВИС"		